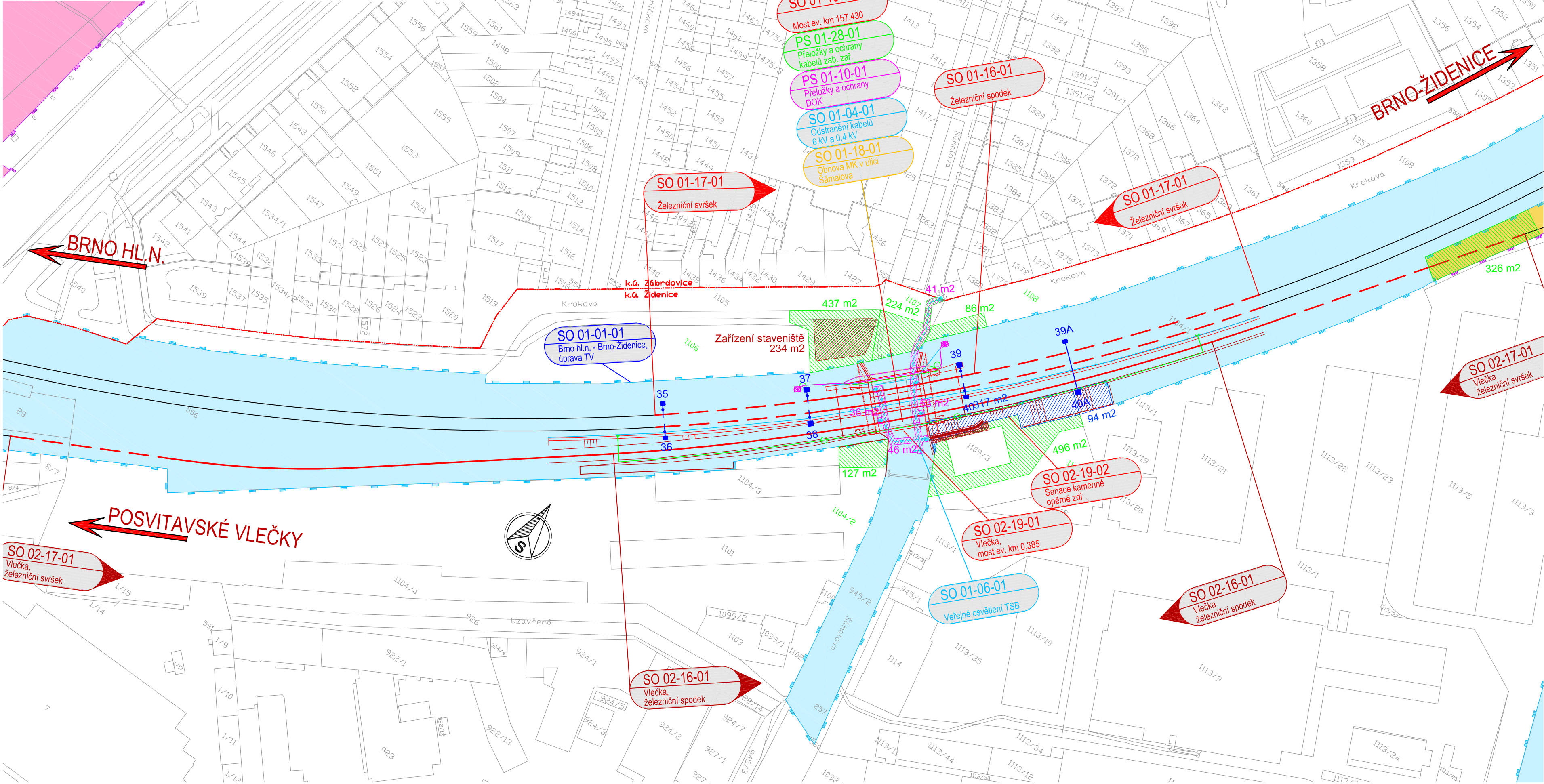


Rekonstrukce mostů přes ulici Šámalova v Brně

Katastrální situační výkres

M 1:1000



ŽST. BRNO-SLATINA



LEGENDA SITUAČE:



- Osa koleje - nový železniční svršek
- Osa koleje - směrová a výšková úprava GPK
- Nový stav
- Hranice pozemků - Správa železnic, s.o.
- Hranice pozemků - České dráhy, a.s.
- Hranice pozemků katastrální mapy
- Hranice k.ú.

- Trvalý zábor
- Dočasný zábor
- Věcné břemeno
- Plocha pozemků - Správa železnic, s.o.
- Plocha pozemků - České dráhy, a.s.
- Plocha pozemků - části parcel ČD navržené pro SŽ v rámci UMVŽST



			ČÍSLO SOUPRAVY:
REVIZE Č.	DATUM	ZMĚNA	

PO PŘIPOMÍNKOVÉM ŘÍZENÍ

		EXPROJEKT s.r.o. Heršpická 758/13 619 00 Brno		tel. : +420 533 312 000 E-mail: info@exprojekt.cz ID: dh84e85
OBJEDNATEL:	 Správa železnic, státní organizace Stavební správa východ, Nerudova 773/1, 779 00 Olomouc			
HLAVNÍ INŽENÝR PROJEKTU Ing. David Rose Ing. Radek Šíp		ODPOVĚDNÝ PROJ. PS, SO Ing. Radek Šíp	VYPRACOVAL Ing. Radek Šíp	KONTROLOVAL Ing. Dominik Mojžíšek
KRAJ: Jihomoravský	POVĚŘENÝ OÚ: ÚMČ Brno-Židenice		STUPEŇ: DUSP + PDPS	
Rekonstrukce mostů přes ulici Šámalova v Brně			ZAK. ČÍSLO 2020-161	
			MERÍTKO 1:1000	POČET FORMÁTŮ 4 x A4
			DATUM: 03/2021	
			ČÁST DOKUM. C	PŘÍLOHA C.2